
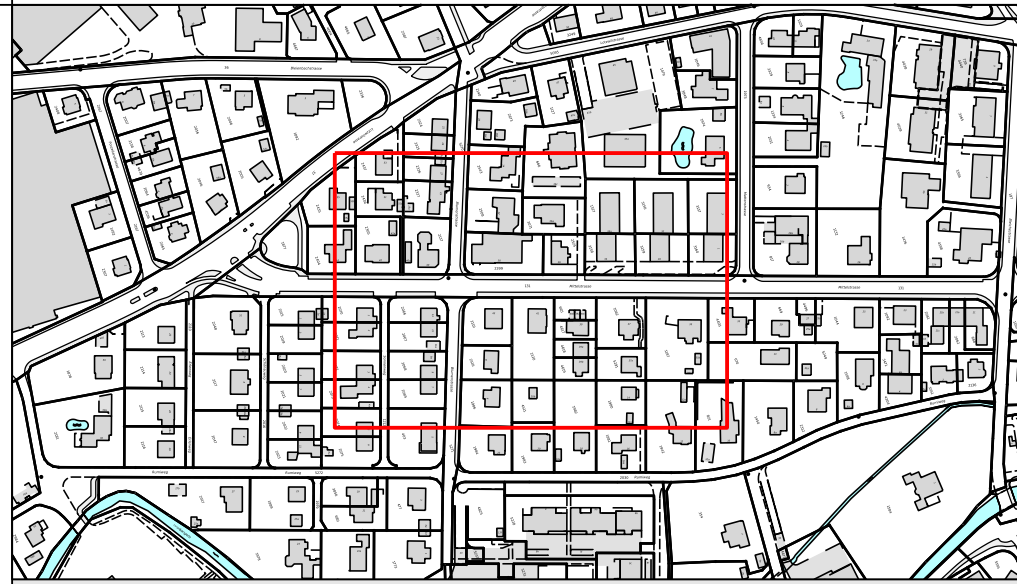


















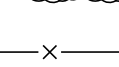














# Los 4.1: Umsetzung BehiG

 BSB + Partner Ingenieure und Planer AG Kirchbergstrasse 190 3400 Burgdorf Tel. +41 34 420 16 20			
Bauherrschaft:	Stadt Langenthal, Jurastrasse 22, 4901 Langenthal		
Objekt:	Buslinie 64		
Übersicht:			
Plan:	Bauprojekt Situation 1:200 Bushaltestelle Blumenstrasse		
Plan Nr: 50532-31/01	Gez: ber	Kontr: spv	Vis: mah
Grösse: 30 x 105	Geändert:	A:	B:
Datum: 08.01.2024	C:	D:	E:

## Legende

bestehend

projektiert

-  bestehend
-  projektiert
-  bestehend
-  projektiert
-  bestehend
-  projektiert
-  projektiert
-  projektiert
-  bestehend
-  projektiert
-  bestehend
-  projektiert
-  bestehend
-  projektiert
-  bestehend
-  projektiert
-  bestehend
-  projektiert
-  bestehend
-  projektiert
-  bestehend
-  projektiert
-  bestehend
-  projektiert
-  bestehend
-  projektiert
-  bestehend
-  projektiert
-  bestehend
-  projektiert
-  projektiert

Fahrbahn

Gehweg

Grünfläche

Anpassung

Verkehrinsel

Baum

Projektbegrenzung

Strassenmarkierung

Fussgängerstreifen

Hecke

Zaun

Abbruch

Ein- / Ausfahrt

Strassenablauf

Kandelaber / Verteilkabine

Hydrant

Höhen

Sichtweite

